




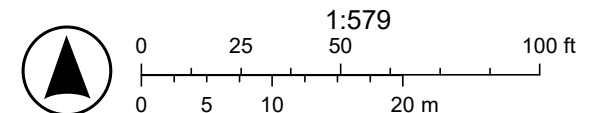


Mapa



2.06.2026, 13:34:44

-  Wybór widżetu: działki
-  punkty adresowe
-  ulice
-  gminna
-  działki



Sources: Esri, Vantor, Airbus DS, USGS, NGA, NASA, CGIAR, N Robinson, NCEAS, NLS, OS, NMA, Geodatastyrelsen, Rijkswaterstaat, GSA, Geoland, FEMA, Intermap, and the GIS user community