STUDIUM UWARUNKOWAŃ I KIERUNKÓW ZAGOSPODAROWANIA PRZESTRZENNEGO MIASTA MIKOŁÓW

RYSUNEK JEDNOLITY

ZAŁĄCZNIK NR 3.1
DO UCHWAŁY NR XXXIII/766/2013
RADY MIEJSKIEJ MIKOŁOWA
Z DNIA 27 SIERPNIA 2013 R.

ZAŁĄCZNIK NR 4
DO UCHWAŁY NR LXIII/637/2022
RADY MIEJSKIEJ MIKOŁOWA
Z DNIA 20 GRUDNIA 2022 R.

RYSUNEK I.A - UWARUNKOWANIA ZEWNĘTRZNE WYNIKAJĄCE Z DOKUMENTÓW PLANISTYCZNYCH GMIN SĄSIEDNICH ORAZ PLANU ZAGOSPODAROWANIA PRZESTRZENNEGO WOJEWÓDZTWA ŚLĄSKIEGO NA TLE OBOWIĄZUJĄCYCH PLANÓW MIEJSCOWYCH MIASTA MIKOŁÓW



Załącznik Nr 5 do uchwały Nr .....
Rady Miejskiej Mikołowa

STUDIUM UWARUNKOWAŃ I KIERUNKÓW ZAGOSPODAROWANIA PRZESTRZENNEGO MIASTA MIKOŁÓW

RYSUNEK I.B - UWARUNKOWANIA ZEWNĘTRZNE WYNIKAJĄCE Z DOKUMENTÓW PLANISTYCZNYCH GMIN SĄSIEDNICH ORAZ PLANU ZAGOSPODAROWANIA PRZESTRZENNEGO WOJEWÓDZTWA ŚLĄSKIEGO NA TLE OBOWIĄZUJĄCEGO SUiKZP MIASTA MIKOŁÓW

RYSUNEK JEDNOLITY

ZAŁĄCZNIK NR 3.2
DO UCHWAŁY NR XXXIII/766/2013
RADY MIEJSKIEJ MIKOŁOWA
Z DNIA 27 SIERPNIA 2013 R.

ZAŁĄCZNIK NR 5
DO UCHWAŁY NR LXIII/637/2022
RADY MIEJSKIEJ MIKOŁOWA
Z DNIA 20 GRUDNIA 2022 R.

Fragment Planu Zagospodarowania Przestrzennego Województwa Śląskiego 2020+
na podstawie Uchwały Nr V/26/2/2016 Sejmiku Województwa Śląskiego z dnia 29 sierpnia 2016 r.
w sprawie przyjęcia Planu Zagospodarowania Przestrzennego Województwa Śląskiego 2020+
(Dz. Urz. Województwa Śląskiego poz. 4619 z dnia 13 września 2016 r.)

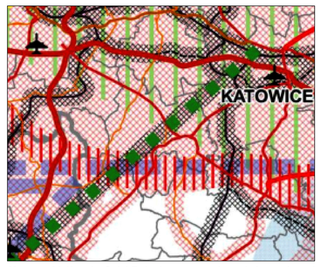

Mapa nr 30 (frag.) - Cel 4 Relacje z otoczeniem - infrastrukturalne powiązania regionu

Kierunek 4.1:
Rozwój ponadregionalnej i międzynarodowej infrastruktury transportowej;

- kształtowanie systemu autostrad i dróg ekspresowych dla powiązania województwa z sieciami międzynarodowymi;
- budowa, przebudowa i remont dróg wojewódzkich i krajowych dla zwiększenia dostępności transportowej województwa;
- budowa, przebudowa dróg łączących autostrady z innymi drogami krajowymi i wojewódzkimi dla podniesienia drożności sieci drogowej wewnętrznej województwa;
- budowanie obwodnic w ciągach dróg krajowych i wojewódzkich dla wyprowadzenia potencjalnie tranzytowych ruchów poza tereny o gęstej zabudowie;
- podnoszenie dostępności lotniczego transportu, medycznego, w tym poprzez sieci spółdzielni odrzańskiej oraz sieci i jakościowe sanitarnych wzdłuż głównych szlaków komunikacyjnych;
- uzupełnienie połączeń aglomeracji z portem lotniczym MPL „Kattowice" w Pyrzowicach oraz portami lotniczymi regionów sąsiednich z uwzględnieniem transportu publicznego;
- kształtowanie infrastruktury transportowej do przewozu ładunków ponadgabarytowych wraz z lokalizacją parków logistyki strategicznych;
- budowanie i rozbudowa infrastruktury transportu lotniczego - rozwój MPL „Kattowice" w Pyrzowicach;
- rozwijanie lotnisk lotnictwa sportowego i biznesowego na zasadzie rachu lotniczego, turystycznego, rekreacyjnego, sztuk, cargo, z wykorzystaniem do tego dyspozycyjnych, zabezpieczonych oraz pasażerskich przewozów okazjonalnych i biznesowych;
- budowanie i rozbudowa infrastruktury kolejowej AGC, modernizacja powiązań i dostosowania lub do prędkości co najmniej 160 km/h dla ruchu pasażerskiego, w tym zwiększenie dostępności intermodalnej rozwiązań dla pasażerów przez stacje i przystanki kolejowe;
- budowanie i rozbudowa infrastruktury kolejowej AGTC, modernizacja powiązań i dostosowanie lub do prędkości co najmniej 120 km/h dla pozostałe transportu towarowych.

Kierunek 4.3:
Rozwijanie współpracy niestrygionalnej;

- wzmocnienie roli powiązań obszaru województwa z terenami bezpośrednio sąsiadującymi z uwzględnieniem kooperacyjnej i współpracy w zakresie ochrony, kultury sportu i turystyki;
- tworzenie, rozbudowa i integrowanie sektorów turystycznych i wielofunkcyjnych z uwzględnieniem zabezpieczenia przyrodniczego i kulturowego (np. rowerowych, pieszych, konnych, wodnych, kulturowych) obejmujących Zagłębia przekraczające w tym miejscu kultu, obszarowe na terenie województwa śląskiego i zlaczenie sąsiednich;
- rozwijanie zabezpieczenia w zakresie ochrony środowiska i zabezpieczenia przed sytuacjami kryzysowymi (w.in. ochrona przeciwpowodziowa i zapobieganie skutkom suszy, wiatr i wiatrowietrzna ocal);
- rozwijanie powiązań funkcjonalnych w układzie Europa Środkowo-Wschodnia w ramach realizacji porozumienia o współpracy między wojewódzkich- takim i międzynarodowym, dotyczącego tworzenia Macroregionu Polski Południowej.

Fragment Planu Zagospodarowania Przestrzennego Województwa Śląskiego
na podstawie Uchwały Nr 11/21/2/2004 Sejmiku Województwa Śląskiego z dnia 21 czerwca 2004 r.
w sprawie uchwalenia Planu Zagospodarowania Przestrzennego Województwa Śląskiego
(Dz.Urz. województwa Śląskiego nr 68 z dnia 27 lipca 2004 r., poz. 2049)

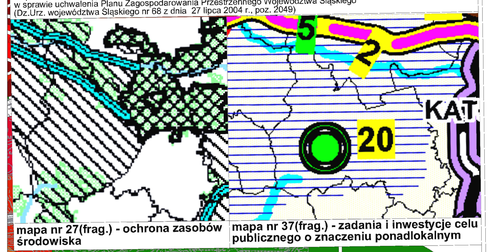

mapa nr 27(frag.) - ochrona zasobów środowiska

mapa nr 37(frag.) - zadania i inwestycje celu publicznego o znaczeniu ponadlokalnym

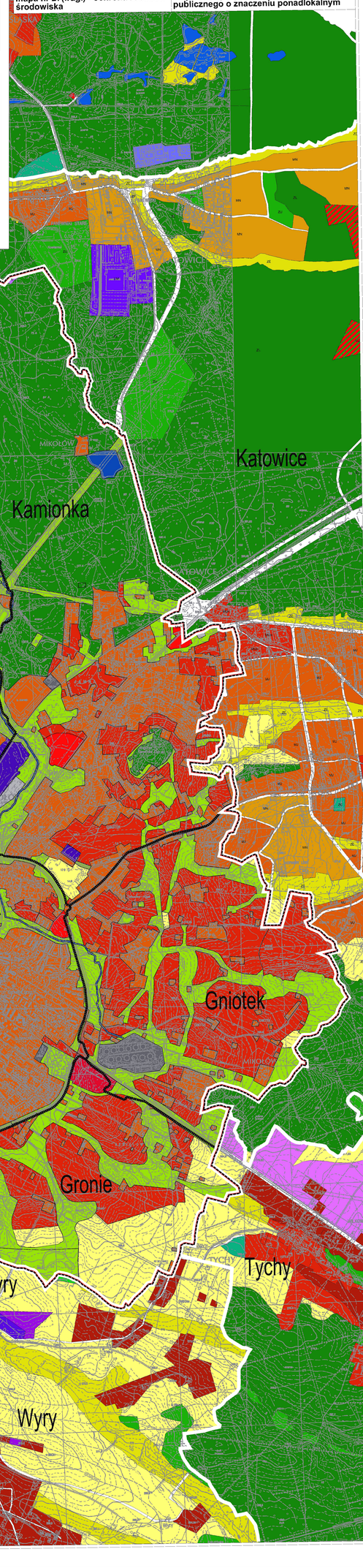

INFORMACJE:
- GRANICA ADMINISTRACYJNA MIASTA MIKOŁÓW
- GRANICA ZMIANY STUDIUM
- GRANICE DZIELNIC MIASTA MIKOŁÓW
- GRANICE GMIN SĄSIEDNICH

MIKOŁÓW:

PRZEZNACZENIE TERENU W STUDIUM UWARUNKOWAŃ I KIERUNKÓW ZAGOSPODAROWANIA PRZESTRZENNEGO MIASTA MIKOŁÓW
- OBSZARY ZABUDOWANE - ADAPTOWANE
- OBSZARY Z MOŻLIWOŚCIĄ PRZEKSZTAŁCENIA POD ZABUDOWĘ MIESZKANIOWĄ I USŁUGOWĄ
- OBSZARY Z MOŻLIWOŚCIĄ PRZEKSZTAŁCENIA POD ZABUDOWĘ MIESZKANIOWĄ TYPU WILLOWEGO/WILKORODZINNEGO I USŁUGOWEGO
- OBSZARY WSKAZANE DLA SYTUACJI USŁUG KOMERCYJNYCH
- OBSZARY WSKAZANE DLA SYTUACJI USŁUG KOMERCYJNYCH WYKLUCZAJĄCYCH MOŻLIWOŚĆ ZABUDOWY MIESZKANIOWEJ
- OBSZARY WSKAZANE DLA SYTUACJI AKTYWNOŚCI EKONOMICZNEJ
- OBSZARY INFRASTRUKTURY TECHNICZNEJ I ORAZ BRAKOWYCH KOMUNALNYCH I PRZESTRZENNYCH
- TERENY URZĄDZEŃ KOMUNIKACYJNYCH I USŁUGOWYCH DLA OBSZARU GÓR
- HOLNICZA PRZESTRZEŃ PRODUKCYJNA
- KOMPLEKSY LEŚNE - LASY OCHRONNE
- WODY POWIERZCHNIOWE
- ELEMENTY PODSTAWOWEJ SIATKI - GO ZACHOWANIA I OCHRONY

TYCHY:

SYMBOL TERENU W LEGENDZIE WYSUNIĘTEJ PLANU
PRZEZNACZENIE TERENU W LEGENDZIE MIEJSCOWEGO PLANU ZAGOSPODAROWANIA PRZESTRZENNEGO
- DOLINY I OBNIŻENIA DOLINNE PODLEGAJĄCE HOLI
- TERENY ZABUDOWY MIESZKANIOWEJ
- TERENY ZIELEŃCÓW URZĄDZONEJ
- TERENY CMENTARZY
- LASY WRAZ Z LEŚNICZÓWKAMI
- TERENY ZABUDOWY - ZLOKALIZOWANEJ
- WRAZ Z USŁUGAMI STOPNIA PODSTAWOWEGO
- TERENY ZABUDOWY MIESZKANIOWEJ Z ODPOWIEDZENIUM
- TERENY ZABUDOWY
- WIELOFUNKCYJNE I DLINY AKTYWNOŚCI GOSPODARCZEJ O CHARAKTERZE NIEUCIĄŻLIWYM
- TEREN WOKÓŁ Z MOŻLIWOŚCIĄ PRZEKSZTAŁCEŃ W ZALUDNIONEJ DO POTRZEB DO PRZESZŁUŻENIA W PLANACH MIEJSCOWYCH

KATOWICE:

SYMBOL TERENU W LEGENDZIE WYSUNIĘTEJ PLANU
PRZEZNACZENIE TERENU W LEGENDZIE MIEJSCOWEGO PLANU ZAGOSPODAROWANIA PRZESTRZENNEGO
- OBSZARY ZABUDOWY USŁUGOWO-MIESZKANIOWEJ
- OBSZARY ZABUDOWY USŁUGOWEJ Z ZIELENIĄ
- OBSZARY ZABUDOWY MIESZKANIOWO-USŁUGOWEJ
- MIESZKANIOWEJ
- OBSZARY ZABUDOWY MIESZKANIOWEJ NISKIEJ
- OBSZARY ZABUDOWY MIESZKANIOWEJ - ZLOKALIZOWANEJ
- OBSZARY ZABUDOWY USŁUGOWEJ
- OBSZARY ZIELENI URZĄDZONEJ
- OBSZARY CMENTARZY
- OBSZARY LEŚNE
- OBSZARY ZIELENI W OBRĘBIE DOLIN I WAL OCHRONNYCH POD WZGLĘDEM PRZYCHODZCZA KWALIFIKACYJNYCH
- OBSZARY ROLNICZEJ PRZESTRZENI PRODUKCYJNEJ

GRZESZE:

SYMBOL TERENU W LEGENDZIE WYSUNIĘTEJ PLANU
PRZEZNACZENIE TERENU W LEGENDZIE MIEJSCOWEGO PLANU ZAGOSPODAROWANIA PRZESTRZENNEGO
- TERENY ZABUDOWY MIESZKANIOWEJ - ZLOKALIZOWANEJ I NISKIEJ INTENSYWNOŚCI
- TERENY ZABUDOWY MIESZKANIOWEJ WIELORODZINNEJ
- TERENY WIDOKU ZABUDOWY MIESZKANIOWEJ
- TERENY ZABUDOWY USŁUG KOMERCYJNYCH
- TERENY ZABUDOWY USŁUG PUBLICZNYCH
- TERENY ZABUDOWY USŁUGOWO - TOWARZYSZĄCEJ
- TERENY ZABUDOWY USŁUGOWO - KOMUNIKACYJNEJ
- TERENY ZABUDOWY PRZEMYSŁOWEJ
- TERENY ZABUDOWY PRODUKCYJNEJ
- TERENY GÓRNICTWA
- TERENY OBIEKTÓW I SKŁADOWISK ODPADÓW PRZEMYSŁOWYCH
- TERENY ZABUDOWY INFRASTRUKTURY TECHNICZNEJ
- TERENY SKŁADOWISK ODPADÓW
- TERENY ZABUDOWY ZWIĄZANEJ Z PRODUKCJĄ ROLNICZĄ
- TERENY OGRÓDKÓW
- TERENY SPORTU I REKREACJI
- TERENY ROLNE
- TERENY LASÓW
- TERENY ROLEŚNE
- TERENY ZIELENI POZOSTAŁEJ
- TERENY WÓD POWIERZCHNIOWYCH
- TERENY ZAMKNIĘTE

RUDA ŚLĄSKA:

SYMBOL TERENU W LEGENDZIE WYSUNIĘTEJ PLANU
PRZEZNACZENIE TERENU W LEGENDZIE MIEJSCOWEGO PLANU ZAGOSPODAROWANIA PRZESTRZENNEGO
- TERENY MIESZKANIOWO-USŁUGOWE
- TERENY MIESZKANIOWEJ WIELORODZINNEJ
- TERENY ZABUDOWY USŁUGOWO - HANDLU
- TERENY ZABUDOWY USŁUGOWEJ
- TERENY ZABUDOWY USŁUGOWO - TOWARZYSZĄCEJ
- TERENY ZABUDOWY USŁUGOWO - KOMUNIKACYJNEJ
- TERENY ZABUDOWY PRZEMYSŁOWEJ
- TERENY ZABUDOWY PRODUKCYJNEJ
- TERENY GÓRNICTWA
- TERENY OBIEKTÓW I SKŁADOWISK ODPADÓW PRZEMYSŁOWYCH
- TERENY ZABUDOWY INFRASTRUKTURY TECHNICZNEJ
- TERENY SKŁADOWISK ODPADÓW
- TERENY ZABUDOWY ZWIĄZANEJ Z PRODUKCJĄ ROLNICZĄ
- TERENY OGRÓDKÓW
- TERENY SPORTU I REKREACJI
- TERENY ROLNE
- TERENY LASÓW
- TERENY ROLEŚNE
- TERENY ZIELENI POZOSTAŁEJ
- TERENY WÓD POWIERZCHNIOWYCH
- TERENY ZAMKNIĘTE

ŁAZISKA:

SYMBOL TERENU W LEGENDZIE WYSUNIĘTEJ PLANU
PRZEZNACZENIE TERENU W LEGENDZIE MIEJSCOWEGO PLANU ZAGOSPODAROWANIA PRZESTRZENNEGO
- ZABUDOWA MIESZKANIOWA JEDNORODZINNA Z USŁUGAMI
- ZABUDOWA MIESZKANIOWA WIELORODZINNA
- TOWARZYSZĄCEJ WYSOKIEJ INTENSYWNOŚCI
- TERENY MIESZKANIOWO-USŁUGOWE
- SUROWCE
- PRZEDSZKOLA
- PRZYCHODNIE ZDROWIA
- SZKOŁA I OBIEKTY SPORTOWE
- HANDEL DETALICZNY
- RESTAURACJE, BARY, PUNKTY GASTRONOMICZNE
- PRODUKCJA ELEMENTÓW BUDOWLANYCH
- TROSKI WYTWÓRCZOŚĆ
- TERENY PRZEMYSŁOWE
- ELEKTROENERGETYKA
- OCZYSZCZALNIE ŚCIEKÓW
- CIEPŁOWNICZE W WODZ
- UTYLIZACJA OBIEKTÓW KOMUNIKACJI
- BAZY TRANSPORTOWE
- UPRAWY ROLNE
- UPRAWY OGRODNICZE
- ŁĄKI I PASTWISKA
- ZADRZEWIENIA ŚRÓDPOLNE I NA NIEUŻYTKACH
- PARKI I ZIELEŃCE
- OGRÓDY DZIAŁKOWE
- ZIELEŃ UZUPEŁNIAJĄCA
- ODDZY CIEKÓW WODNYCH DO OCHRONY
- DOLINY CIEKÓW WODNYCH DO UREGULOWANIA
- ZIELEŃ NIEURZĄDZONA
- CMENTARZE
- WODY OTWARTE
- ELEKTROENERGETYKA
- TERENY USŁUG KOMUNIKACYJNYCH
- PARKI I ZIELEŃCE
- HYDROLICJA METALI
- ŚMIAŁOWISKO, NIEUŻYTKÓW
- OCZYSZCZANIE ŚCIEKÓW
- TERENY OBSŁUGI I URZĄDZEŃ INFRASTRUKTURY TECHNICZNEJ
- TORENY ZABUDOWY ZAGRODOWEJ ORAZ GOSPODARKI ROLNEJ I GOSPODARCZEJ, HODOWLANEJ
- TERENY ROLNICZE
- LASY, ZADRZEWIENIA, ZIELEŃ OCHRONNA

WYRY:

SYMBOL TERENU W LEGENDZIE WYSUNIĘTEJ PLANU
PRZEZNACZENIE TERENU W LEGENDZIE MIEJSCOWEGO PLANU ZAGOSPODAROWANIA PRZESTRZENNEGO
- TERENY ZABUDOWY MIESZKANIOWEJ WRAZ Z USŁUGAMI
- STOPNIA PODSTAWOWEGO
- TERENY ZABUDOWY USŁUGOWEJ - ZLOKALIZOWANEJ
- TERENY ZABUDOWY USŁUGOWEJ - TOWARZYSZĄCEJ
- WIELOFUNKCYJNE TERENY AKTYWNOŚCI GOSPODARCZEJ
- O CHARAKTERZE NIEUCIĄŻLIWYM, NIEKORZYSTNYM I USŁUGOWYM
- TERENY ROLNICZEJ PRZESTRZENI ROLNEJ PRODUKCYJNEJ
- DOLINY I OBNIŻENIA DOLINNE PODLEGAJĄCE HOLI
- TERENY ZABUDOWY MIESZKANIOWEJ
- TERENY ZIELEŃCÓW URZĄDZONEJ
- TERENY CMENTARZY
- LASY
- TERENY ZABUDOWY PRZEMYSŁOWO-USŁUGOWEJ, BAZ I USŁUG I BAZ
- WIELOFUNKCYJNE TERENY AKTYWNOŚCI GOSPODARCZEJ O CHARAKTERZE NIEUCIĄŻLIWYM

GIERAŁTOWICE:

SYMBOL TERENU W LEGENDZIE WYSUNIĘTEJ PLANU
PRZEZNACZENIE TERENU W LEGENDZIE MIEJSCOWEGO PLANU ZAGOSPODAROWANIA PRZESTRZENNEGO
- TERENY ZABUDOWY MIESZKANIOWEJ Z USŁUGAMI
- TERENY ZDOMINOWANEJ ZABUDOWY MIESZKANIOWEJ
- TERENY ZABUDOWY ZAGRODOWEJ
- TERENY USŁUGI I DZIAŁALNOŚCI GOSPODARCZYCH
- TERENY USŁUGI I DZIAŁALNOŚCI GOSPODARCZYCH
- TERENY USŁUG TOWARZYSZĄCEJ ZABUDOWIE MIESZKANIOWEJ
- TERENY USŁUG KULTU RELIGIJNEGO
- TERENY USŁUG KULTURY
- TERENY USŁUG GÓRNICTW
- TERENY USŁUG SPORTU
- TERENY USŁUG HANDLOWYCH
- TERENY ZIELEŃCÓW PRZYWODNICZO-KRAJOBRAZOWYCH
- TERENY PARKÓW
- TERENY LASÓW
- TERENY ROLNE
- TERENY ŁĄK I PASTWISK
- TERENY WÓD OTWARTYCH

OZNACZENIA ZMIANY STUDIUM WPROWADZONE UCHWAŁĄ RADY MIEJSKIEJ MIKOŁOWA NR LXIII/637/2022 Z DNIA 20 GRUDNIA 2022 R. W SPRAWIE ZMIANY STUDIUM UWARUNKOWAŃ I KIERUNKÓW ZAGOSPODAROWANIA PRZESTRZENNEGO MIASTA MIKOŁÓW:

INFORMACJE:
- GRANICA ZMIANY STUDIUM

OZNACZENIA ZMIANY STUDIUM WPROWADZONE UCHWAŁĄ RADY MIEJSKIEJ MIKOŁOWA NR ..... Z DNIA ..... R. W SPRAWIE ZMIANY STUDIUM UWARUNKOWAŃ I KIERUNKÓW ZAGOSPODAROWANIA PRZESTRZENNEGO MIASTA MIKOŁÓW:

INFORMACJE:
- GRANICA ZMIANY STUDIUM

P.A. NOVA S.A.
44-100 Gliwice, ul. Górnych Wałów 43, tel./fax 32 335 22 00
tel. (+48 32) 630 61 00, fax 630 61 01
e-mail: pracownia@pracownia.com.pl, www.pracownia.com.pl

Nr umowy zlecenia: 67/2021/P
STUDIUM UWARUNKOWAŃ I KIERUNKÓW ZAGOSPODAROWANIA PRZESTRZENNEGO MIASTA MIKOŁÓW

T3/I/EZA/2099

Nazwa rysunku: **UWARUNKOWANIA ZAGOSPODAROWANIA PRZESTRZENNEGO**

Skala: 1:10000 | Nr rys.: I.B

Funkcja	Imię i nazwisko	Nr uprawnień	Podpis
Kierownik projektu	Arkadiusz Kotyś Paweł Ilg, arch.	URBANISTA URBANISTA	
Autorzy opracowania	Arkadiusz Kotyś Paweł Ilg, arch.	URBANISTA URBANISTA	
Sprawdził	Dominika Chałko - Pinkas	URBANISTA	
Współpraca	Sławomir Tuch mgr inż.	URBANISTA URBANISTA	
Zespół	Ewa Wawrzyniok	URBANISTA	
Opracowanie graficzne	Leszek Sobczyk Anna Wrzosek		
Opracowanie komputerowe	Sylwia Jendryczek		
Geodezja	Katarzyna Guła		
Sprawdzenie merytoryczne	mgr inż. Irena Stanisław Leszek	URBANISTA URBANISTA	