

telefon
fax
telefon referatu
e-mail
strona internetowa

+48 32 32 48 500
+48 32 32 48 400
+48 32 32 48 575
um@mikolow.eu
www.mikolow.eu



Urząd Miasta Mikołowa
Rynek 16
PL - 43-190 MIKOŁÓW

BGG.410.17.2023.AG/2

Mikołów, dnia 16.10.2023 r.



Sz.P. Katarzyna Syryczyk-Słomska
Przewodnicząca Rady Miejskiej Mikołowa

dotyczy: odpowiedź na zapytania Radnej Ewy Chmielorz w sprawie procedur związanych z zakładaniem Gminnej Ewidencji Zabytków Mikołowa.

W nawiązaniu do wniosków, postulatów i zapytań z Sesji Rady Miejskiej Mikołowa nr LXXI/71/2023 z dnia 26.09.2023, pragnę poinformować:

- Utworzenie Gminnej Ewidencji Zabytków jest działaniem obowiązkowym dla Gminy, wynikającym z ustawy o ochronie zabytków i opiece nad zabytkami.
- Celem utworzenia Ewidencji jest rozpoznanie obiektów zabytkowych w terenie, ich udokumentowanie, zebranie i opracowanie podstawowych informacji merytorycznych o nich, zebranie informacji administracyjno-adresowych, tworzenie opracowań dla obiektów zagrożonych, monitoring zasobu zabytkowego Gminy.
- Listę obiektów zabytkowych tworzą obiekty wpisane do rejestru zabytków, znajdujące się w wojewódzkiej ewidencji zabytków, chronione zapisami planu zagospodarowania przestrzennego lub wytypowane do ujęcia przez Wojewódzkiego Konserwatora Zabytków.
- Wszystkie stanowiska archeologiczne znajdujące się na terenie Gminy Mikołów są ujęte w Wojewódzkiej Ewidencji Zabytków, są chronione zapisami planów zagospodarowania przestrzennego a ich dokładne położenie geograficzne określone jest w kartach stanowisk archeologicznych znajdujących się w zasobach Wojewódzkiego Konserwatora Zabytków w Katowicach.
- Materiałami źródłowymi do sporządzenia Gminnej Ewidencji Zabytków są: wpisy do centralnego rejestru obiektów zabytkowych, wojewódzka ewidencja zabytków, zapisy miejscowych planów zagospodarowania przestrzennego, wartości kulturowe danego obiektu uznanego przez Wojewódzkiego Konserwatora Zabytków do ujęcia w Gminnej Ewidencji Zabytków.

Główny Specjalista ds. Zabytków
Urząd Miasta Mikołowa

mgr inż. arch. Andrzej Gortel

Rozdzielnik:
1. a/a

telefon
fax
telefon referatu
e-mail
strona internetowa

+48 32 32 48 500
+48 32 32 48 400
+48 32 32 48 575
um@mikolow.eu
www.mikolow.eu



Urząd Miasta Mikołowa
Rynek 16
PL - 43-190 MIKOŁÓW

BGG.410.19.2023.AG/2

Mikołów, dnia 16.10.2023 r.



dotyczy: ujęcia w Gminnej Ewidencji Zabytków Mikołowa budynku mieszkalnego zlokalizowanego przy [redacted] w Mikołowie, sołectwo Mokre.

W nawiązaniu do Pana pisma w sprawie ujęcia w Gminnej Ewidencji Zabytków budynku mieszkalnego zlokalizowanego przy [redacted] w Mikołowie, sołectwo Mokre, informuję:

- Budynek mieszkalny zlokalizowany przy [redacted] jest chroniony pod względem konserwatorskim w Miejscowym Planie Zagospodarowania Przestrzennego oraz jest wskazany do ujęcia w Gminnej Ewidencji Zabytków przez Wojewódzkiego Konserwatora Zabytków.

- W związku z powyższym, niezależnie od stanu technicznego budynku, będzie on ujęty w Gminnej Ewidencji Zabytków.

- W przypadku wydania pozwolenia na rozbiórkę obiektu i wykonania jej, budynek zostanie wykreślony z Gminnej Ewidencji Zabytków.

Jednocześnie pragnę podziękować za aktualizację danych własnościowych i adresowych dotyczących budynku.

Główny Specjalista ds. Zabytków
Urząd Miasta Mikołów

mgr inż. arch. Andrzej Gortel

Rozdzielnik:

1. Rada Miasta Mikołowa: Radna Ewa Chmielorz

1. a/a

Mikołów, 2023-09-20



3180.P.2023.P

Urząd Miasta Mikołów	
Zal1.....	Godz.
wpłynęło 22-09-2023	
BGG, GKR	
poczta	osobiście

Urząd Miasta MIKOŁÓW
ul.Rynek 16
43-190 Mikołów

Dot.: wpisania do gminnej ewidencji zabytków budynku mieszkalnego zlokalizowanego przy

[redacted]

W odpowiedzi na państwa pismo z dnia 11.09.2023, znak: BGG.4120.414.2023.AG/1 dotyczące wpisania do gminnego rejestru zabytków budynku znajdującego się na [redacted] – nie wyrażam zgody się na wpisanie budynku do gminnego rejestru zabytków. Uzasadniam tą decyzję tym, że budynek nadaje się do rozbiórki ponieważ zagraża zdrowiu i życiu mieszkańców zamieszkałych na obecnym terenie. W budynku jest uszkodzony dach, który bardzo mocno przecieka czego efektem jest przemoczony sufit drewniany który podczas ulewy odrywa się od stropu i w każdej chwili może runąć. Na ścianach wewnętrznych jak i zewnętrznych odpada tynk i kruszą się mury co jest spowodowane nadmierną wilgocią w budynku. W najbliższym czasie zostaną złożone odpowiednie dokumenty do Starostwa Powiatowego o zezwolenie na rozbiórkę w/w budynku w systemie gospodarczym, dlatego wpisywanie go do gminnego rejestru zabytków jest bezzasadne.

Pozwalam sobie również sprostować fakt, iż właścicielem w/w działki i budynku, którego dotyczy sprawa od października 2022 roku nie jest [redacted], jak zaadresowano pismo. Dane właściciela zostały wykazane w nagłówku pisma.

Załącznik do niniejszego pisma stanowi dokumentacja zdjęciowa obecnego stanu budynku.

Z poważaniem,



Załącznik:

- dokumentacja zdjęciowa

Do wiadomości:

- Rada Miasta Mikołowa na ręce
Radnej okręgu MOKRE p.Ewy Chmielorz

BGG.410.19.2023.AG/1, AG/1

telefon
fax
telefon referatu
e-mail
strona internetowa

+48 32 32 48 500
+48 32 32 48 400
+48 32 32 48 575
um@mikolow.eu
www.mikolow.eu



Urząd Miasta Mikołowa
Rynek 16
PL - 43-190 MIKOŁÓW

BGG.410.18.2023.AG/2

Mikołów, dnia 16.10.2023 r.



dotyczy: ujęcia w Gminnej Ewidencji Zabytków Mikołowa ciągu wapienników zlokalizowanych przy [REDAKCYJA] w Mikołowie, sołectwo Mokre.

W nawiązaniu do Pana pisma w sprawie ujęcia w Gminnej Ewidencji Zabytków Mikołowa ciągu wapienników zlokalizowanych przy [REDAKCYJA] w Mikołowie, sołectwo Mokre. informuję:

- W Gminnej Ewidencji Zabytków będą ujęte obiekty wapienników a nie działki. Podane w karcie adresowej zabytku numery geodezyjne działek mają za zadanie jedynie zidentyfikować miejsce lokalizacji danego obiektu.
- Jeśli w trakcie procedury włączania kart adresowych do Gminnej Ewidencji Zabytków nastąpił podział geodezyjny działki i pojawiły się nowe numery działek to wtedy nastąpi aktualizacja numeru działki na której zlokalizowany jest wapiennik.
- W przypadku gdy na działce geodezyjnej utworzonej na skutek podziału geodezyjnego nie występuje wapiennik to nie jest ona wymieniana w Gminnej Ewidencji Zabytków.

Główny Specjalista ds. Zabytków
Urząd Miasta Mikołów

mgr inż. arch. Andrzej Gortel

Rozdzielnik:

1. Rada Miasta Mikołowa: Radna Ewa Chmielorz
2. a/a

Mikołów, 2023-09-20








3047.9.2023.P

Urząd Miasta Mikołów	
Zal.	Godz.
wpłynęło 22-09-2023	
BGG, SER	
poczta	osobiście 

Urząd Miasta MIKOŁÓW
ul.Rynek 16
43-190 Mikołów

Dot.: wpisania do gminnej ewidencji zabytków ciągu wapienników zlokalizowanych przy


W związku z Państwa pismem z dnia 11.09.2023, znak: BGG.4120.437.2023.AG/1 dotyczącym wpisania do gminnego rejestru zabytków ciągu wapienników znajdujących się na  informuję, że działka o numerze , której właścicielem był  - nie istnieje. Działka ta, w lipcu 2022 roku została podzielona na trzy części, z których działka o numerze  jest moją własnością. W związku z powyższym proszę o wyjaśnienie, której działki (wg nowego zatwierdzonego podziału) dotyczy sprawa wpisu do gminnego rejestru zabytków. Do czasu wyjaśnienia niniejszej sprawy – wnioskuję o wstrzymanie procedury wpisu do gminnego rejestru zabytków.

Z poważaniem,



Do wiadomości:

- Rada Miasta Mikołowa na ręce
Radnej okręgu MOKRE p.Ewy Chmielorz

BGG 4120.16.2023.AG/1 46/1